

Открытый чемпионат и первенство городского округа Тольятти по спортивному туризму (дистанции – пешеходные)

27 мая 2018 год

пригородный лес п. Жигулевское море г.о. Тольятти

УСЛОВИЯ СОРЕВНОВАНИЙ В ДИСЦИПЛИНЕ «ДИСТАНЦИЯ – ПЕШЕХОДНАЯ»

Класс дистанции – 1
Количество этапов – 4
Длина дистанции – 400 м

Перечень этапов, параметры, оборудование и условия прохождения

Под пунктами, указанными в условиях прохождения этапов, подразумеваются пункты «Регламента...».

Старт

Этап 1. Переправа по бревну. КВ – 3 мин.

Параметры: L бревна = 8.5 м, расстояние между опорами = 8.5 м.

Оборудование этапа: ИС – БЗ, КЛ, ТО1 – горизонтальная опора, судейские перила, ЦС – БЗ, КЛ, ТО2 – горизонтальная опора.

Действия: движение участника по 7.8.

Этап 2. Спуск по склону по перилам. КВ – 3 мин.

Параметры: L = 20 м, $\alpha = 30^\circ$.

Оборудование этапа: ИС – БЗ, КЛ, судейские перила, ЦС – БЗ, КЛ.

Действия: движение участника по п. 7.10.

Этап 3. Переправа по параллельным перилам. КВ – 3 мин.

Параметры: L = 18 м.

Оборудование этапа: ИС – БЗ, КЛ по опоре, ТО1 – горизонтальные опоры, судейские перила, ЦС – БЗ, КЛ по опоре, ТО2 – горизонтальные опоры.

Действия: движение участника по п.7.8.

Этап 4. Подъем по склону по перилам с узлом. КВ – 5 мин.

Параметры: L = 20 м, $\alpha = 30^\circ$.

Оборудование этапа: ИС – БЗ, КЛ, судейские перила с узлом «Австрийский проводник», ЦС – БЗ, КЛ.

Действия: движение участника по п.7.10.

Финиш

Открытый чемпионат и первенство городского округа Тольятти по спортивному туризму (дистанции – пешеходные)

27 мая 2018 год

пригородный лес п. Жигулевское море г.о. Тольятти

УСЛОВИЯ СОРЕВНОВАНИЙ В ДИСЦИПЛИНЕ «ДИСТАНЦИЯ - ПЕШЕХОДНАЯ»

Класс дистанции – 2

Количество этапов – 4

Длина дистанции – 400 м

Перечень этапов, параметры, оборудование и условия прохождения

Под пунктами, указанными в условиях прохождения этапов, подразумеваются пункты «Регламента...».

Старт

Этап 1. Переправа по бревну. КВ – 5 мин.

Параметры: L бревна = 8.5 м, расстояние между опорами = 8.5 м.

Оборудование этапа: ИС – БЗ, КЛ, ТО1 – горизонтальная опора, судейские перила для восстановления, ЦС – БЗ, КЛ, ТО2 – горизонтальная опора.

Действия: восстановление перил по п.7.6.12., движение участника по 7.8.

Этап 2. Спуск по склону. КВ – 5 мин

Параметры: L = 20 м, $\alpha = 30^\circ$.

Оборудование: ИС - БЗ, ТО1 – 1 карабин, ЦС - БЗ, РЗ.

Действия: организация перил по п.7.6, движение участника по п.7.10, снятие перил по п.7.7.1.

Обратное движение: по КОД к ТО1.

Этап 3. Переправа по параллельным перилам. КВ – 5 мин.

Параметры: L = 18 м.

Оборудование этапа: ИС – БЗ, КЛ, ТО1 – горизонтальные опоры, судейские перила, ЦС – БЗ, КЛ, ТО2 – горизонтальные опоры.

Действия: движение участника по п.7.8.

Этап 4. Подъем по склону по перилам с узлом. КВ – 5 мин.

Параметры: L = 20 м, $\alpha = 30^\circ$.

Оборудование этапа: ИС – БЗ, КЛ, судейские перила с узлом «Австрийский проводник», ЦС – БЗ, КЛ.

Действия: движение участника по п.7.10.

Финиш

Открытый чемпионат и первенство городского округа Тольятти по спортивному туризму (дистанции – пешеходные)

27 мая 2018 год

пригородный лес п. Жигулевское море г.о. Тольятти

УСЛОВИЯ СОРЕВНОВАНИЙ В ДИСЦИПЛИНЕ «ДИСТАНЦИЯ – ПЕШЕХОДНАЯ»

Класс дистанции – 3

Количество этапов – 5

Длина дистанции – 930 м

Перечень этапов, параметры, оборудование и условия прохождения

Под пунктами, указанными в условиях прохождения этапов, подразумеваются пункты «Регламента...».

Старт

Расстояние до этапа 1: 300 м.

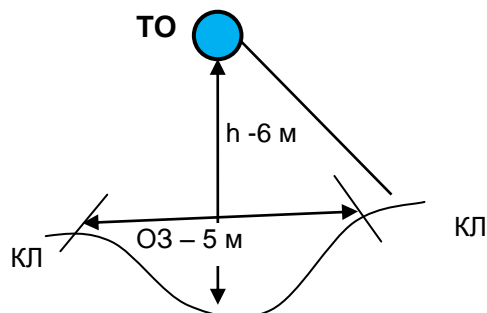
Этап 1. Маятник. КВ – 5 мин.

Параметры: L этапа = 5 м, высота ТО над землей = 6 м.

Оборудование этапа: ИС – БЗ, КЛ – начало ОЗ, судейские перила, ЦС – БЗ, КЛ – окончание ОЗ.

Действия: Движение участника по п.7.15. В случае касания ОЗ участник возвращается на ИС этапа и повторяет этап без нарушения.

Обратное движение: Движение осуществляется по коридору своей нитки.



Расстояние до Блока 2-3: 240 м.

Блок 2-3. Подъем по наклонной навесной переправе – Спуск по наклонной навесной переправе КВ – 7 мин.

Этап 2 Подъем по наклонной навесной переправе

Параметры: Lэтапа = 21 м, $\alpha = 14^\circ$, Расстояние от ТО1 до КЛ на ИС – 4 м, высота ТО1 над землей – 1,5 м.

Оборудование этапа: ИС – БЗ, ТО1 – горизонтальная опора, КЛ – начало ОЗ, судейские перила, ЦС – ОЗ, ТО2 -2 карабина.

Действия: Движение участника по п.7.9 с самостраховкой по п.7.10.2.

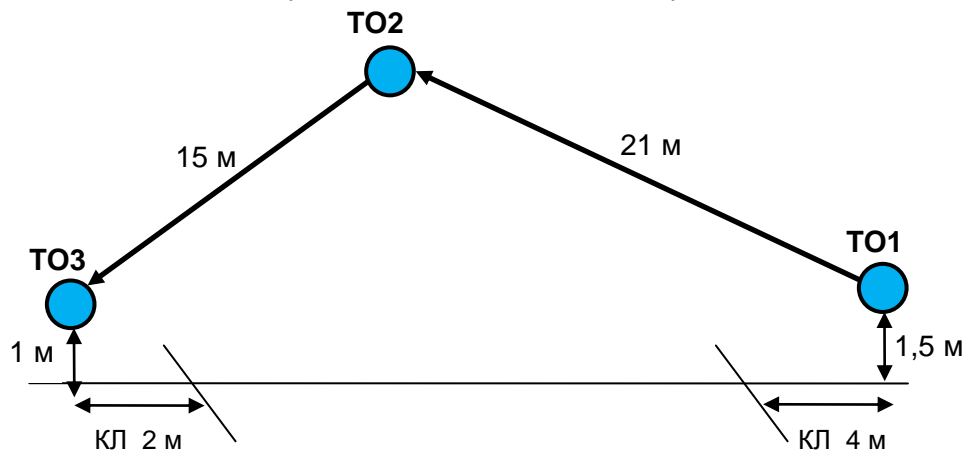
Этап 3 Спуск по наклонной навесной переправе

Параметры: Lэтапа = 15 м, $\alpha = 24^\circ$, Расстояние от ТО3 до КЛ на ЦС – 2 м, высота ТО3 над землей – 1 м.

Оборудование этапа: ИС – ОЗ, ТО2 – 2 карабина, судейские перила, КЛ – окончание ОЗ, ЦС – БЗ, ТО3 – горизонтальная опора.

Действия: Организация перил по п. 7.6., движение участника по п.7.9 с самостраховкой к страховочным перилам по п. 7.10.3, снятие перил по п. 7.7.1.

Обратное движение: Движение производится по п.7.9. с самостраховкой по п.7.10.2.



Открытый чемпионат и первенство городского округа Тольятти по спортивному туризму (дистанции – пешеходные)

27 мая 2018 год

пригородный лес п. Жигулевское море г.о. Тольятти

Расстояние до этапа 4: 210 м.

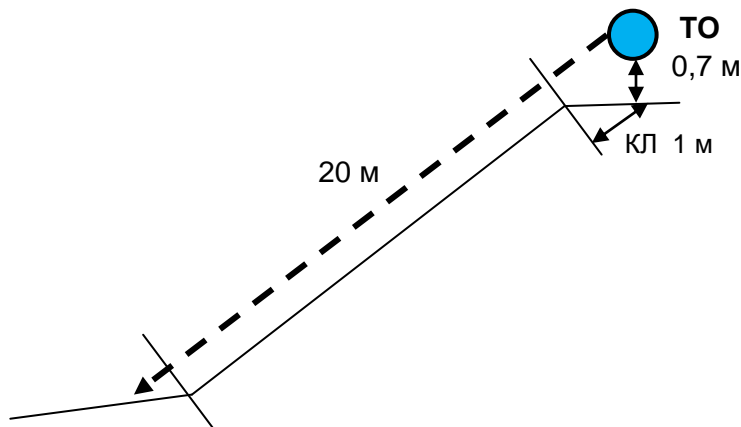
Этап 4. Спуск по склону. КВ – 7 мин

Параметры: Lэтапа = 20 м, $\alpha = 30^\circ$, расстояние от ТО до КЛ на ИС – 1 м, высота ТО над землей 0,7 м.

Оборудование: ИС - БЗ, КЛ – начало ОЗ, ТО – карабин, КЛ – окончание ОЗ, ЦС - БЗ, РЗ.

Действия: организация перил по п.7.6, движение участника по п.7.10, снятие перил по п.7.7.1.

Обратное движение: по КОД к ТО.



Расстояние до этапа 5: 150 м.

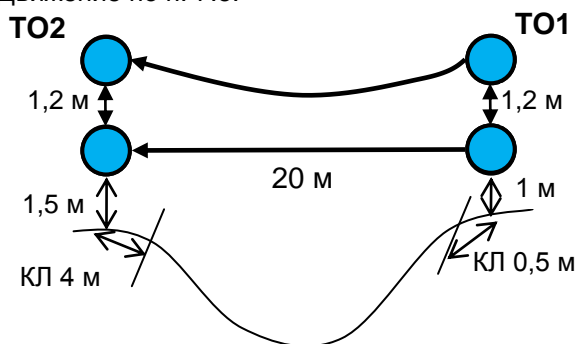
Этап 5. Переправа по параллельным перилам. КВ – 7 мин.

Параметры: Lэтапа = 20 м, расстояние между верхними и нижними опорами – 1,2 м, расстояние от ТО1 до КЛ на ИС – 0,5 м, расстояние от ТО2 до КЛ на ЦС – 4 м, высота нижней опоры над землей на ИС – 1 м, высота нижней опоры на ЦС – 1,5 м.

Оборудование: ИС – БЗ, КЛ – начало ОЗ. ТО1 – горизонтальные опоры (верхняя и нижняя). Верхние судейские перила для восстановления. Нижние судейские перила. ЦС – БЗ, ТО2 – горизонтальные опоры (верхняя и нижняя).

Действия: Восстановление верхних перил по п. 7.6.12. на верхнюю опору. Движение участника по п. 7.8.

Обратное движение: Движение по п. 7.8.



Расстояние до финиша: 30 м.

Финиш